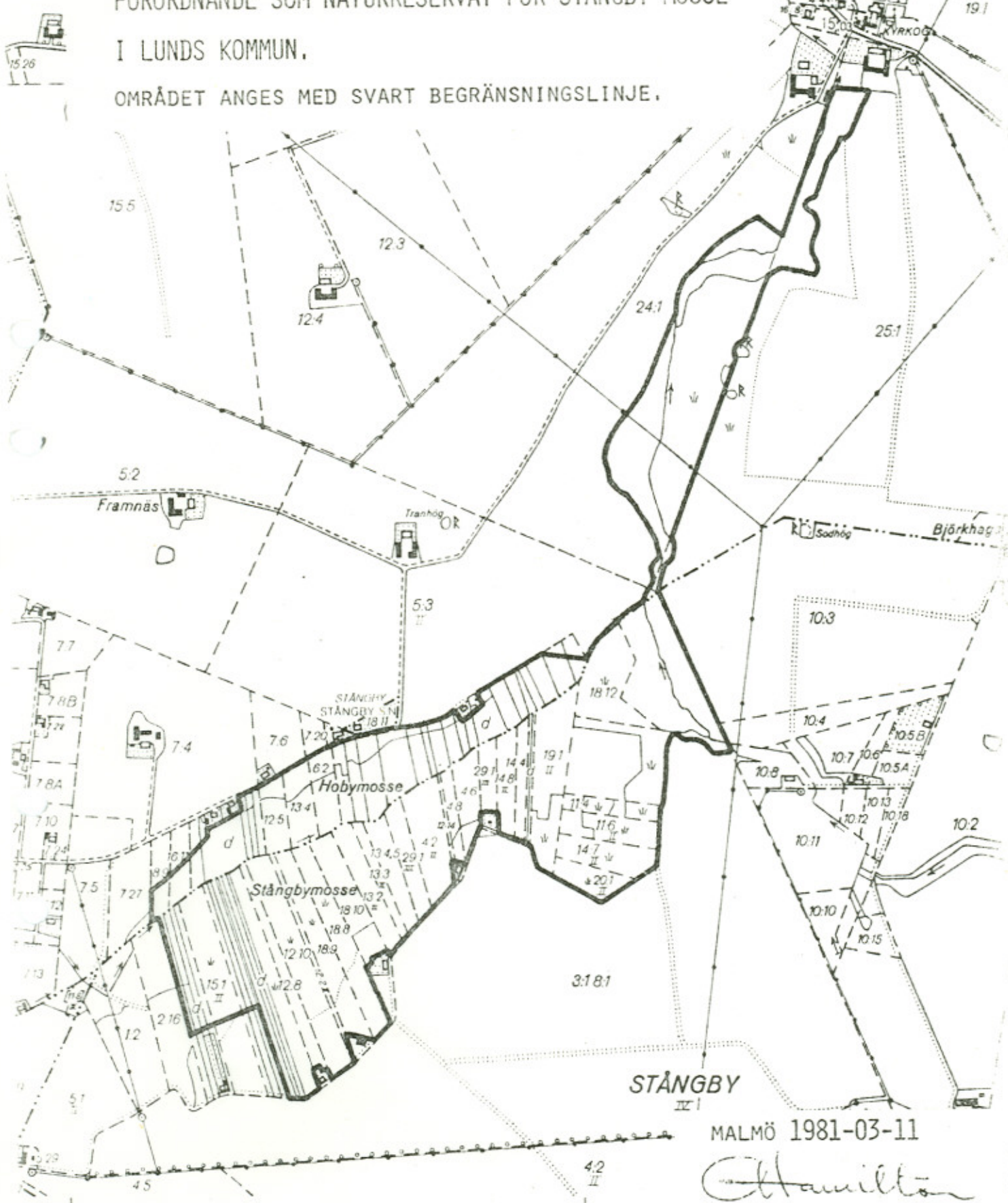


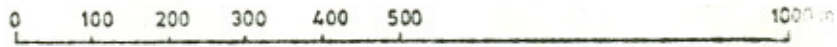
FÖRORDNANDE SOM NATURRESERVAT FÖR STÅNGBY MOSSE
 I LUNDS KOMMUN.
 OMRÅDET ANGES MED SVART BEGRÄNSNINGSLINJE.



MALMÖ 1981-03-11

G Hamilton
 G HAMILTON

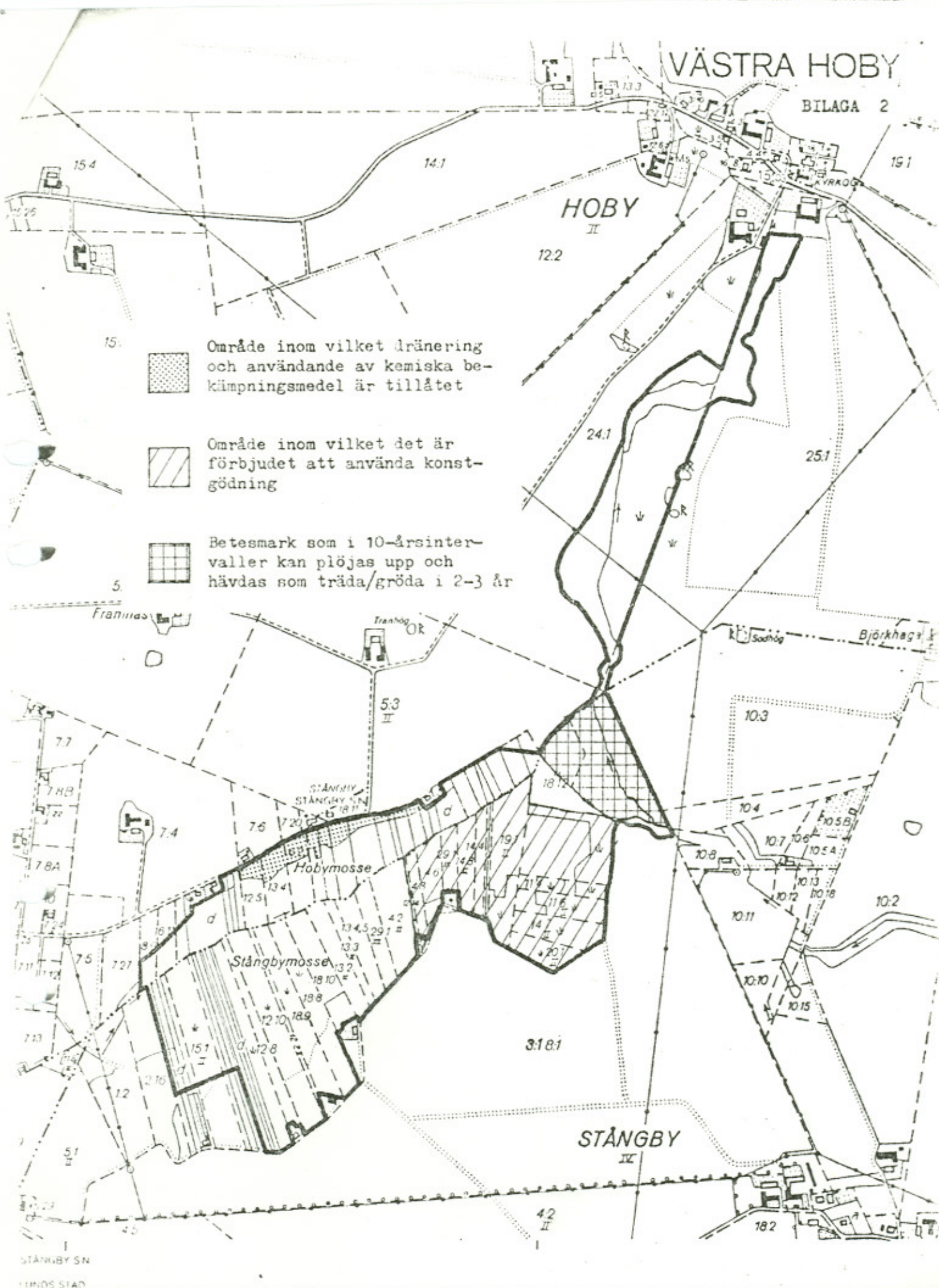
STÅNGBY SN
 LUNDS STAD





Höjduppgifter är angivna i höjdsys Skala 1:10 000
 Höjdsystem 1970 ger inom kartbladet i genom- från Greenwich. Kartan återger utöver gradnätet ett koordinatsystem: Rikets system 2° 5' W
 Den geografiska landsbegränsningen Skala med kartbladets
 Ortofotokarta framställd 1968
 Rekognosering utförd 1968, 69


VÄSTRA HOBY

BILAGA 2

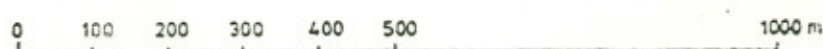


15.  Område inom vilket dränering och användande av kemiska bekämpningsmedel är tillåtet

 Område inom vilket det är förbjudet att använda konstgödning

5.  Betesmark som i 10-årsintervaller kan plöjas upp och hävdas som träda/gröda i 2-3 år

STÅNGBY SN
LINDS STAD



Höjdduppgifter är angivna i höjdsy
Höjdsystem 1970 ger inom kartbladet i genom-
snitt 2 cm högre höjdvärden än höjdsystem 1900
Een överensstämmande landstämning
Skala 1:10 000
från Greenwich. Kartan återger utöver gradnätet
ett koordinatsystem Rikets system 2° SW
Sivåholm med kvadrantvärden i ramsens avståttra
Ortofotokarta framskild 1968
Rekognosering utförd 1968.69
Pårlanväg RIKETS ALLMÄNNA KART