

17/12-80

LÄNSSTYRELSEN  
Malmöhus län  
Naturvårdsenheten  
Bd G Hamilton  
040 - 14 69 33

BESLUT

1 (5)

1980-12-04

11.1211-2596-80  
1281-218

Rek + mb

PARK- 2011

DNR

7926 22 12 80

Förordnande som naturreservat enligt 7 § naturvårdslagen för  
fastigheten Flyinge 22:28 i Lunds kommun  
(4 bilagor)

Reservatets benämning: Naturreservatet Linnebjerg

Kommun: Lund

Socken: Södra Sandby

Fastighet: Flyinge 22:28

Lägesbeskrivning: 5 km nordost om Lund mellan Odarslöv och  
Södra Sandby  
Topografisk karta: 2C Malmö NO  
Ekonomisk karta: 2C 6i Igelösa

Gränser: Angivna med svart begränsningslinje på en  
till ärendet hörande karta (Bilaga 1)

Areal: 38 ha

Naturvårdsförvaltare: Domänverket

#### Grund för beslutet

Linnebjerg ligger inom ett område med lerrik skiffer-urbergsmorän, ca 5 km nordost om Lund mellan Odarslöv och Södra Sandby och utgörs i stora delar av en ek-hasselskog. Dessutom förekommer lind samt bok inom ett mindre område i söder. Markfloran är artrik och välutvecklad och med uttalad aspektväxling. Denna typ av skog är starkt kulturpåverkad. Öppna högörtängar på vattengenomsilad mark och gläntor har tidigare hävdats som slätterängar. Området är av stort naturvetenskapligt, främst botaniskt-ekologiskt intresse, men är dessutom av betydelse för faunan samt för rekreation och friluftsliv. Linnebjerg är ett av de värdefullaste skogsområdena i länet och dessutom riksobjekt för den vetenskapliga och kulturella naturvården.

1980-12-04

11.1211-2596-80  
1281-218

Länsstyrelsens beslut

Med stöd av 7 § naturvårdslagen (1964:822, omtryckt 1974:1025) förklarar länsstyrelsen det område som utmärkts på till ärendet hörande karta (bilaga 1) som naturreservat.

RESERVATSFÖRESKRIFTER

För att trygga ändamålet med reservatet förordnar länsstyrelsen med stöd av 8-10 §§ naturvårdslagen samt 9 § naturvårdsförordningen (1976:484) att nedan angivna föreskrifter samt vård- och förvaltningsbestämmelser skall gälla beträffande området.

A. Föreskrifter jämlikt 8 § naturvårdslagen angående inskränkning i markägares och annan sakägares rätt att förfoga över fastighet inom reservatet

Utöver föreskrifter och förbud i andra lagar och författningar skall förbud gälla att

- uppföra nybyggnad eller annan anläggning
- bedriva täktverksamhet i någon form
- vidtaga åtgärder som ändrar yt- eller dräneringsförhållanden så att gräva, schakta, spränga, dränera, dämna, utfylla, plöja eller utföra annan markberedning
- anordna upplag
- avverka träd eller buskar
- plantera eller så träd, buskar eller andra växter
- framdraga mark- eller luftledning
- bedriva jakt under lördagar, söndagar och helgdagar
- anbringa tavla, plakat, affisch, skylt, inskrift eller därmed jämförlig anordning - informations- och reservatsskyltar undantagna.

Utan länsstyrelsens tillstånd är det vidare förbjudet

att använda kemiska bekämpningsmedel.

Ovan nämnda bestämmelser skall ej utgöra hinder för åtgärder i samband med reservatets skötsel i enlighet med av länsstyrelsen fastställd skötselplan.

1980-12-04

11.1211-2596-80  
1281-218

B. Föreskrifter jämlikt 9 § naturvårdslagen angående sakägares skyldighet att tåla visst intrång

Markägare och innehavare av särskild rätt till marken förpliktas tåla det intrång som följer med ett allmänt utnyttjande av marken såsom åtgärder för områdets skötsel enligt till detta beslut hörande och av länsstyrelsen fastställd skötselplan, samt att anordningar för allmänheten utföres t ex markering av stigar.

C. Föreskrifter jämlikt 10 § naturvårdslagen om vad allmänheten har att iakttaga inom reservatet

Utöver föreskrifter och förbud i andra lagar och författningar skall förbud gälla att

- gräva eller på annat sätt skada fast naturföremål eller ytbildning
- bryta kvistar, fälla eller på annat sätt skada levande eller döda träd och buskar eller att skada vegetationen i övrigt
- plocka eller gräva upp växter
- avsiktligt störa djurlivet
- tälta eller uppställa husvagn
- göra upp eld
- medföra ej kopplad hund
- rida
- framföra motordrivet fordon annat än på härför avsedd väg
- på ett störande sätt använda radioapparat, grammofon, bandspelare etc
- anbringa tavla, plakat, affisch, skylt, inskrift eller därmed jämförlig anordning.

För personal vid Statens Hingstdepå och Stuteri i Flyinge är det dock tillåtet att rida inom skötselområde 10 och 11 samt att i samband med jakt medföra lös hund.

1980-12-04

11.1211-2596-80  
1281-218

D. Bestämmelser jämlikt 9 § naturvårdsförordningen om vård och förvaltning

Syftet med värden och förvaltningen

Den allmänna målsättningen med reservatets skötsel skall vara att bevara dess vetenskapliga och kulturella naturvärden genom att vårda och bibehålla en frisk och livskraftig lövlund på högproduktiv mark med ek och lind som dominanta trädslag och med rik undervegetation samt att genom bibehållen betesgång bevara den öppna ängsmarken norr om lövskogen.

Med hänsyn till vegetation och djurliv skall stigar inom reservatet utmärkas och underhållas.

Skötselplan

Länsstyrelsen meddelar föreskrifter om värden av reservatet genom att fastställa bifogade plan (bilaga 2).

Reservatet skall utmärkas i enlighet med av statens naturvårdsverk utfärdade anvisningar.

Naturvårdsförvaltning


Naturreservatet skall förvaltas av domänverket.

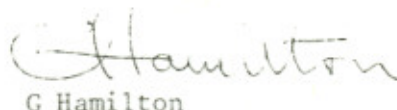
Samråd

Samråd skall vid förvaltningen fortlöpande äga rum med berörda myndigheter och länets skötselråd.

I den slutliga handläggningen av detta ärende har deltagit landshövding Nils Hörjel, beslutande, länsråd Lennart Linder-Aronson, tf förste länsassessor Göran Öhlin, biträdande länsarkitekt Lars Renfors, biträdande överlantmätare Per-Olof Nilsson, länsantikvarie Carin Bunte, naturvårdsdirektör Tryggve Dackman och byrådirektör Gustaf Hamilton, föredragande.

Detta beslut kan överklagas hos regeringen (jordbruksdepartementet) se bilaga 4.

  
Nils Hörjel

  
G Hamilton

1980-12-04

11.1211-2596-80  
1281-218

Bilagor

1. Karta
2. Skötselplan
3. Ekonomisk plan
4. Besvärshänvisning

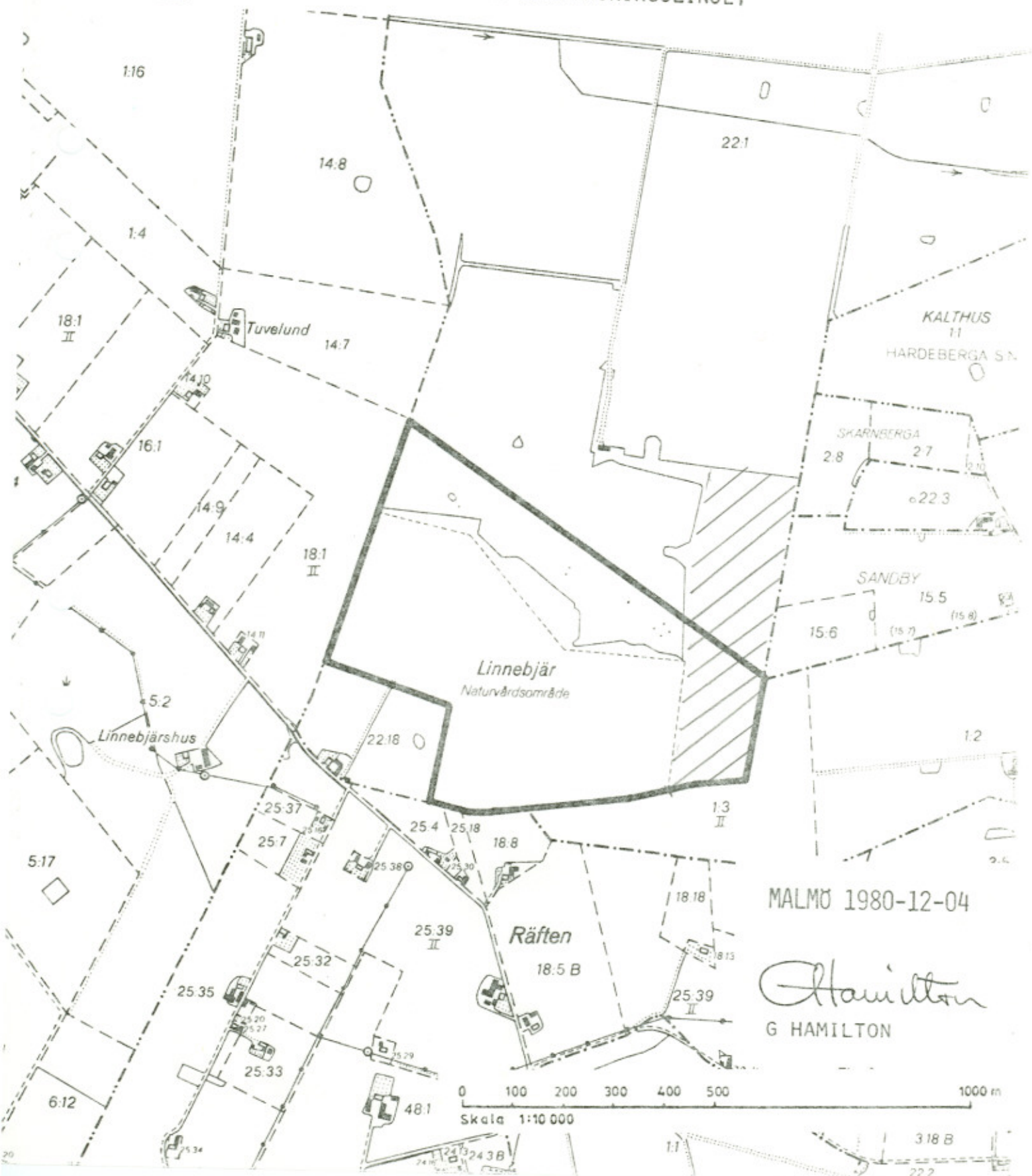
Kopia till

Statens naturvårdsverk, Box 1302, 171 25 SOLNA (2 ex) -X  
Statens planverk, Fack, 104 22 STOCKHOLM  
Vägförvaltningen i Malmöhus län, Box 4201, 203 13 MALMÖ  
Fastighetsbildningsmyndigheten i Lunds kommun, Byggmästaregatan 4, 222 37 LUND  
Polismyndigheten i Lunds polisdistrikt, Fack, 221 01 LUND  
Riksantikvarieämbetet, Box 5405, 114 84 STOCKHOLM  
Domänverket, 791 81 FALUN  
Domänverket, Södra Regionen, Box 1204, 351 12 VÄXJÖ -X  
Domänverket, Kristianstads revir, Föreningsgatan 5, 291 33 KRISTIANSTAD  
Flyinge Hingstdepå och Stuteri, 240 32 FLYINGE -X  
Skogsvårdsstyrelsen i Malmöhus län, Botulfsgatan 2, 223 50 LUND  
Lantbruksnämnden i Malmöhus län, Celsiusgatan 38 C, 212 14 MALMÖ  
Kommunstyrelsen i Lunds kommun, Stadskansliet, Rådhuset, Fack, 221 01 LUND -X  
Byggnadsnämnden i Lunds kommun, Rådhuset, Fack, 221 01 LUND  
Naturvårdsombudet i Lunds kommun, Hans Månsson, Stadsarkitektkontoret, Byggmästaregatan 4, 222 37 LUND  
Park- och Naturvårdsnämnden i Lunds kommun, Rådhuset, Fack, 221 01 LUND  
Skötselrådet (5 ex)  
Skånes Naturvårdsförbund, S:t Laurentiigatan 2, 222 21 LUND  
Växtekologiska Institutionen, Ö Vallgatan 14, 223 61 LUND  
Skånes Hembygdsförbund, Winstrupsgatan 10, 222 22 LUND  
Skånes Ornitologiska Förening, Helgonavägen 5, 223 62 LUND  
Planenheten  
Lantmäterienheten  
Länsantikvarien  
Registrering  
Malmöhus läns författningssamling  
Samlingsannonsen  
Akten



FÖRORDNANDE SOM NATURRESERVAT FÖR FASTIGHETEN FLYINGE 22:28 I LUNDS KOMMUN.

OMRÅDET ANGES MED SVART BEGRÄNSNINGSLINJE,



MALMÖ 1980-12-04

Hamilton  
G HAMILTON