

LÄNSSTYRELSEN
Malmöhus län
Miljöenheten
Lars Knutsson
040 - 14 60 39

BESLUT

1994-12-13

231-7613/94

1281-225

Delgiv

Enligt sändlista

1

Fastställelse av skötselplan för naturreservatet Billebjer i Lunds kommun
(2 bilagor)

GRUND FÖR BESLUTET

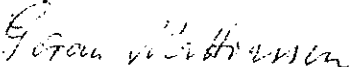
Billebjer förklarades som naturreservat genom Länsstyrelsens beslut den 13 december 1994. Länsstyrelsen meddelade också föreskrifter för reservatet.

Länsstyrelsen har upprättat förslag till skötselplan för naturreservatet Billebjer. Statens Naturvårdsverk, Lunds kommun, Skånes Naturvårdsförbund, Ballast Syd AB och Skogsvårdsstyrelsen har yttrat sig över planen.

LÄNSSTYRELSENS BESLUT

Länsstyrelsen fastställer enligt 9 § naturvårdsförordningen bilagda skötselplan, daterad den 13 december 1994, (bilaga 1) att gälla tills vidare.

Detta beslut kan överklagas hos regeringen (miljö- och naturresursdepartementet), se bilaga 2.


Göran Mattiasson


Lars Knutsson

Bilagor

1. Skötselplan för naturreservatet Billebjer
2. Hur man överklagar

LÄNSSTYRELSEN
Malmöhus län
Miljöenheten
Lars Knutsson
040 - 14 60 39

BESLUT

1994-12-13

231-7613/94
1281-225

SÄNDLISTA

Statens naturvårdsverk, 171 85 SOLNA -X
Kommunstyrelsen i Lunds kommun, LUND -X
Parkförvaltningen i Lunds Kommun, Råbygatan 10,
223 61 LUND
Skogsvårdsstyrelsen, Box 176, 221 00 LUND
Skånes Naturvårdsförbund, Box 1013, 221 04 LUND -X
Ballast Syd AB -X

Kopia till

Miljöenheten
Registrering
Pärmen
Akten
/LK

LÄNSSTYRELSEN
Malmöhus län
Lars Knutsson
Miljöenheten
040-14 60 39

BESLUT
1994-12-13

BILAGA 1
231-7613/94
1281-225

SKÖTSELPLAN FÖR NATURRESERVATET BILLEBJER

1 ALLMÄN BESKRIVNING

1.1 Uppgifter om området

Namn	Billebjer
Skyddsform	Naturreservat
Beslutsdatum	1994-12-13
Kommun	Lund
Församling	Dalby
Fastigheter	Sjöstorp 7:2, 7:9 Tygelsjö 1:11 (del av), 3:7, 5:7, 7:1, s
Läge	Ca 8 km öster om Lund
Kartblad	Topografisk karta: 2C Malmö NO Ekonomisk karta: Lund 2C: 46
Areal	ca 23 ha varav 2 ha vatten
Naturvårdsförvaltare	Länsstyrelsen
Beslutsmotiv	Markhistoriska, botaniska, geovetenskapliga och friluftsliv

1.2 Naturförhållanden

Billebjer är en nordvästlig utlöpare av Romeleåsen. Urberget går i dagen i form av flera ryggar i nordost-sydvästlig riktning, vilka tecknar sig i en markant profil beläget mitt i det öppna jordbrukslandskapet nordväst om Dalby hage. Dominerande jordart är stenig moränsand.

I området finns flera fornlämningar, bl a ett mindre gravfält med 10 stensättningar från yngre järnåldern. Marken har utnyttjats för foderproduktion och brukats genom slätter och bete. Vissa delar av området plöjdes upp under 1800-talet. Primadsdammen och en mindre vattensamling vid norra vägen var vattningsplatser för kreaturen.

LÄNSSTYRELSEN
Malmöhus län
Lars Knutsson
Miljöenheten
040-14 60 39

BESLUT

1994-12-13

BILAGA 1

231-7613/94
1281-225

År 1884 planterades södra delen av området med granskog. Huvuddelen avverkades omkring 1943 samtidigt som en bergtäkt öppnades. Brytning av sten pågick fram till 1946. Täkten har därefter naturligt vattentfyllts och utnyttjas numera som badsjö.

Under 1950-talet återplanterades det avverkade området med lövskog där svaga gallringar utförts varvid ek och björk gynnats. Omkring en tredjedel av området består idag av lövskog, huvudsakligen med björk, ek och sykomorlönn.

Markvegetationen i de torra skogbevuxna delarna är ett artfattigt krus-tåtelsamhälle medan ett betydligt artrikare fuktängsamhälle finns runt Primadsdammen. De torra betesmarkerna kännetecknas av gräs- och örtrik ljunghed.

Bergets sydbrant har en artrik torrängsvegetation i mosaik med dels den kala berghällen, dels ett löst och stenigt jordtäckte. Här förekommer även en intressant och värdefull lavflora på det kala berget.

Bergets nordsida kännetecknas av en artfattig hedvegetation.

Vissa delar av området utgöres av enefäladsmark, som är en rest av ett tidigare vidsträckt utmarksområde på Romeleåsen. Detta sträckte sig från Lund i väster ned mot Ystad i sydost.

Platån på berget är mycket välbesökt och ett flertal stigar löper kors och tvärs över berget. Platån är på en del ställen utsatt för stort slitage där vegetation fläckvis saknas helt.

Kärlväxtfloran på Billebjer omfattar mer än 300 arter. Till de mer värdefulla hör tibast, spenslig ullört, backsippa, backvicker och vårkällört.

Faunan inom området kännetecknas av bl a en rik insektsfauna som är knuten främst till bergets sydbrant.

Billebjer ligger nära tätorterna Lund, Södra Sandby och Dalby och kan lätt nås från dessa. Parkeringsplatser finns såväl söder som norr om området.

Billebjer är riksobjekt för naturvård (N 32), kulturmiljövård (K83,84) och friluftsliv (F6). I Länsstyrelsens naturvårdsplan (1975) föreslås området avsättas som naturreservat av vetenskapliga och sociala skäl. Lunds kommun har i sin översiktsplan och naturvårdsplan föreslagit området som naturreservat. Området ligger även i anslutning till Skrylleområdet, numera naturreservat.

LÄNSSTYRELSEN
Malmöhus län
Lars Knutsson
Miljöenheten
040-14 60 39

BESLUT

1994-06-02

BILAGA 1

231-7613/94
1281-225

1.3 **Föreskrifter enligt länsstyrelsens beslut**

A. ***Föreskrifter med stöd av 8 § naturvårdslagen om inskränkningar i markägares och annan sakägares rätt att förfoga över fastighet inom reservatet***

Utöver föreskrifter och förbud i andra lagar och författningar skall förbud gälla att

- 1 uppföra helt ny byggnad eller annan anläggning
- 2 spränga, schakta, gräva, utfylla, dränera, dämna, plöja eller utföra annan markberedning
- 3 anlägga väg eller anordna permanent upplag
- 4 anlägga mark- eller luftledning
- 5 avverka eller på annat sätt skada levande eller döda träd eller buskar
- 6 plantera eller så träd, buskar eller andra växter
- 7 tillföra gödselmedel eller kemiska bekämpningsmedel
- 8 jaga under lördagar, sön- och helgdagar

Ovan nämnda föreskrifter skall ej utgöra hinder för de åtgärder som behövs för att tillgodose ändamålet med reservatet och som är angivna under B och D nedan eller för drift och underhåll av befintliga ledningar tillhöriga tele- eller eldistributör.

Markägare och innehavare av särskild rätt till marken är skyldig att tåla att följande åtgärder vidtas för att tillgodose ändamålet med reservatet, nämligen:

B. ***Föreskrifter med stöd av 9 § naturvårdslagen om skyldighet att tåla visst intrång***

- 1 utmärkning av, skyltning till och upplysning om reservatet
- 2 anläggning av anordningar för allmänhetens friluftsliv, t ex stängselgenomgångar och spänger samt markering av stigar. Uppsättning av bord, bänkar och eldstad enligt fastställd skötselplan.
- 3 röjning, gallring, avverkning och övrig skötsel av träd- och buskbevuxna områden så som närmare anges i fastställd skötselplan.
- 4 skötsel av betesmarker innefattande betesdrift, röjning, gallring, uppsättande och underhåll av stängsel och vattningsanordningar enligt fastställd skötselplan.

LÄNSSTYRELSEN
Malmöhus län
Lars Knutsson
Miljöenheten
040-14 60 39

BESLUT

1994-12-13

BILAGA 1

231-7613/94
1281-225

C. Föreskrifter med stöd av 10 § naturvårdslagen om vad allmänheten har att iaktta inom reservatet

Utöver föreskrifter och förbud i andra lagar och författningar skall förbud gälla att

- 1 gräva upp eller plocka växter.
- 2 borra, gräva, mejsla, måla eller på annat sätt skada berghällar, block, stubbar, levande eller döda träd och buskar
- 3 göra upp eld annat än på anvisad plats
- 4 tälta eller ställa upp husvagn, campingbil eller liknande
- 5 framföra moped eller annat motordrivet fordon
- 6 anbringa tavla, plakat, affisch, skylt, snittsel, inskrift eller därmed jämförlig anordning.
- 7 cykla eller rida annat än på anvisad led eller väg
- 8 medföra ej kopplad hund

D. Föreskrifter med stöd av 9 § naturvårdsförordningen om naturvårdsförvaltningen av reservatet

Naturvårdsförvaltare

Naturvårdsförvaltare skall vara Länsstyrelsen i Malmöhus län, som fortlöpande vid förvaltningen skall samråda med markägare, berörda myndigheter och den skötselansvarige för reservatet.

Skötselplan

1. Reservatets gränser skall utmärkas enligt svensk standard (SIS 03 15 22) och naturvårdsverkets anvisningar.
2. Markdisposition, skötsel och vård, kontroll av skötselåtgärders effekt samt anläggningar för allmänheten skall ske enligt anvisningar i skötselplan, som skall fastställas av Länsstyrelsen.
3. Naturvårdsförvaltningen skall finansieras enligt den ekonomiska plan som fogas till den fastställda skötselplanen.

1.4 Kommunikationer

Billebjer ligger nära tätorterna Lund, Södra Sandby och Dalby och kan lätt nås från dessa. Parkeringsplatser finns såväl söder som norr om området.

LÄNSSTYRELSEN
Malmöhus län
Lars Knutsson
Miljöenheten
040-14 60 39

BESLUT

1994-12-13

BILAGA 1

231-7613/94
1281-225

2 DISPOSITIONS- OCH SKÖTSELPLAN FÖR MARK OCH VATTEN

2.1 Övergripande mål för reservatets skötsel

2.1.1 Motiv och syften

Naturreseptatet Billebjer har tillkommit på grund av kulturellt-vetenskapliga och sociala naturvårdsvärden med markhistoriska, biologiska och geovetenskapliga motiv som grund och dess betydelse för allmänhetens friluftsliv.

Syftet med skyddet är att bibehålla Billebjer som ett exempel på den landskapstyp och de naturmiljöer som förr var dominerande på stora delar av Romeleåsen samtidigt som området skall kunna utnyttjas för friluftsliv.

2.1.2 Målsättning

Syftet med naturreseptatets disposition och skötsel skall vara att

- bevara en rest av fäladsmarken och växtmiljöerna genom fortsatt betesdrift i kombination med annan lämplig hävd.
- skogen i området skall skötas med hänsyn till friluftslivet.
- gynna och bevara vidkroniga och oregelbundna träd liksom boträd och högstubbar.
- genom skyltning, stigdragning och anordnande av spänger i blöta partier underlätta för allmänheten att nyttja området som ett topografiskt varierat strövområde

2.2 Disposition av markanvändningen

Reservatet omfattar 23 ha, som vid reservatsbildningen fördelas på följande markanvändning:

Betesmark	12,0 ha
Skogsmark	7,5 ha
Öppen mark	1,5 ha
Vatten	2,0 ha

- Betesmark avser de områden som skall hävdas genom betesgång.
- Skogsmark avser slutna trädbestånd samt områden med endast glest stående träd tillsammans med buskgrupper.
- Öppen mark avser dels områden med hållmark eller kalt berg, dels träd- och buskfria gräsytor, vilka inte hävdas genom bete.
- Stenbrottssjön skall disponeras som öppet vatten och vara tillgänglig för bad. Primadsdammen, som mer eller mindre är igenvuxen, skall disponeras som öppet vatten med bård av vattenvegetation längs stränderna.

LÄNSSTYRELSEN
Malmöhus län
Lars Knutsson
Miljöenheten
040-14 60 39

BESLUT

1994-12-13

BILAGA 1

231-7613/94
1281-225

2.3 Allmänna anvisningar

2.3.1 Bete

Bete skall årligen ske inom skötselområdena 1 och 13 med hästar, nötkreatur eller får. Sambete mellan olika djurslag är att före- draga. Betestrycket anpassas så att marken efter avslutad betes- säsong är väl avbetad (ca 80 % av gräsytan skall vara nedbetad till ca 6 cm:s höjd, i fuktiga delar ca 8 cm). Betesperioden bör omfatta minst 160 dagar/år.

2.3.2 Slåtter

Slåtter bör tillgripas som komplement vid utebliven eller för- svagad hävd inom skötselområdena 1 och 13 där högvuxen vege- tation ej är önskvärd. Eventuell slåtter utföres under sensom- maren. Slåttermaterialet ihopsamlas och borttransporteras.

2.3.3 Stängsel och genomgångar

Vid nyhägnad bör stängselstolpar vara av ek eller tryck- impregnerat virke. Gammalt stängsel utan funktion tages bort.

Grindar och genomgångar anordnas på lämpligt sätt där så er- fordras.

2.3.4 Gödsling

Gödsling av betesmark eller skogsmark med handelsgödsel, stallgödsel, urin eller pressaft eller behandling med kemiska bekämpningsmedel får inte förekomma.

2.3.5 Skogsskötsel

Skogsbestånd skötes på så sätt som framgår av detaljarvisningarna. Skogsåtgärder skall underordnas naturvårdens intressen. Vid gall- ringar och röjningar skall en varierad åldersfördelning efter- strävas. Föryngring får ej ske genom plantering, utan bör endast ske genom självföryngring. Omkullfallna träd samt torra och murkna träd sparas i så stor utsträckning som möjligt av hänsyn till fågel- och insektsfaunan.

Virkestransporter skall ske under perioder med frusen eller uttorkad mark för att undvika körskador på mark och vegetation.

2.3.6 Jakt och faunavård

Jaktutövning utföres på så sätt att konflikter med allmänheten undviks. Jakt får ej bedrivas under lördagar, sön- och helgdagar.

LÄNSSTYRELSEN
Malmöhus län
Lars Knutsson
Miljöenheten
040-14 60 39

BESLUT

1994-12-13

BILAGA 1

231-7613/94
1281-225

Faunavårdande hänsyn bör tagas vid skogliga åtgärder och utföres under sådan tid på året då risken för allvarliga störningar på faunan blir så liten som möjligt.

2.3.7 Tillsyn

Tillsyn av reservatet ombesörjes av den skötselansvarige för reservatet.

2.3.8 Renhållning

Sopor och eventuella latrinkärl omhändertas och borttransporteras genom kommunens försorg.

2.3.9 Kontroll av skötselåtgärder

- Skötselåtgärdernas inverkan på vegetationen, särskilt inom betesmarkerna och i anslutning till hållmarkspartier på berget, skall följas upp genom inventeringar och utvärderingar i femårsintervall. Uppmärksamhet skall även riktas mot eventuellt slitage från allmänheten för att nödvändiga åtgärder skall kunna vidtagas tidigt för att motverka detta.

2.4 **Skötselområden med detaljbeskrivningar och detaljåtgärder (karta 2)**

Naturreservatet har indelats i 14 skötselområden. För varje område redovisas beskrivning, mål för skötseln samt skötselåtgärder.

Skötselområde 1

Beskrivning: Betesmark med varierande betesintensitet samt med varierande markfuktighet. Inom vissa delar förekommer spridda lövträd och enstaka busksnår. I norra delen mot vägen finns en naturlig vanning.

Mål: Öppen betesmark med enstaka träd och buskgrupper.

Åtgärder: Gammal gräs- och örtvegetation avlägsnas. Nystängsling av området. Årligt bete samt vid behov röjning av buskar och träd.

Skötselområde 2

Beskrivning: Lövbestånd med bl a ask och alm samt med uppslag av asp och björk i den sydvästra kanten. Området ligger i anslutning till stenbrottssjön (skötselområde 4).

Mål: Lövblandbestånd i fri utveckling.

Åtgärder: Inga

LÄNSSTYRELSEN
Malmöhus län
Lars Knutsson
Miljöenheten
040-14 60 39

BESLUT

1994-12-13

BILAGA 1

231-7613/94
1281-225

Skötselområde 3

Beskrivning: Öppet område med delvis kallt berg och fläckar med gräs- och hedvegetation samt med enstaka lövträd och buskar. Området ligger i anslutning till stenbrottssjön (skötselområde 4).

Mål: Öppet område med enstaka lövträd och buskar.

Åtgärder: Uppsättning av varningsskyltar i anslutning till sjön med text "Varning för stup". Vid behov gallring av träd och buskar.

Skötselområde 4

Beskrivning: Stenbrottssjön.

Mål: Sjö med öppet vatten.

Åtgärder: Inga.

Skötselområde 5

Beskrivning: Lövbestånd med huvudsakligen björk, rönn och sälg. Välutvecklat buskskikt med en och hassel. Området ligger i anslutning till sjön.

Mål: Gles lövskog med gruppvis ställda buskage med en och hassel.

Åtgärder: Försiktiga gallringar varvid rönn och hassel gynnas. Gallringarna utföres kontinuerligt för att erhålla gruppvisa buskbestånd. Uppsättning av toalett i anslutning till markvägen i östra delen.

Skötselområde 6

Beskrivning: Granbestånd med underväxt av främst druvfläder och enstaka en och hassel. Lövuppslag med björk och rönn.

Mål: Gles lövskog med björk och rönn samt med buskar av en och hassel.

Åtgärder: Granen avvecklas. Druvflädern röjes. En och hassel samt uppslag med björk och rönn sparas. Återkommande gallringar för att uppnå målet.

Skötselområde 7

Beskrivning: Öppet område med enstaka lövträd och buskar. Området närmast stenbrottssjön utnyttjas som badplats.

Mål: Öppet område med enstaka lövträd och buskar samt med möjlighet för bad och rekreation närmast stenbrottssjön.

Åtgärder: Rövning av träd och buskar vid behov. Uppsättning av bord och bänkar samt anläggning av fast eldstad.

LÄNSSTYRELSEN
Malmöhus län
Lars Knutsson
Miljöenheten
040-14 60 39

BESLUT

1994-12-13

BILAGA 1

231-7613/94
1281-225

Skötselområde 8

Beskrivning: Delvis lövskogsbevuxet område med flera busksnår. Området har tidigare utnyttjats som sten- och avfallstipp. Området ligger i anslutning till sjön.

Mål: Område med gruppvis ställd träd- och buskvegetation.

Åtgärder: Området städas. Skyddsräcke sätts upp mot sjön. Ny stig anlägges öster om den gamla delvis borteroderade stigen. Upprepade röjningar i träd- och buskvegetation utföres så att målet upprätthålles.

Skötselområde 9

Beskrivning: Blandlövskog med bl a ek, rönn, sötkörsbär och asp. Artrikt buskskikt med bl a hassel.

Mål: Blandlövskog med hassel till en slutenhet av ca 70 %.

Åtgärder: Utglensning av trädbeståndet till en kronslutning på ca 70 %. Ek, rönn, sötkörsbär gynnas vid gallringar. I buskskiktet gynnas hassel. Återkommande gallringar för att upprätthålla målet.

Skötselområde 10

Beskrivning: Igenväxt vattenområde (Primadsdammen).

Mål: Damm med öppen vattenspegel med en bård av vattenvegetation längs strandzonen.

Åtgärder: Rensning och underhåll av dike som avvattnar dammen. Efterhand rensning av vattenvegetation så att igenväxning förhindras.

Skötselområde 11

Beskrivning: Albestånd runt Primadsdammen.

Mål: Vidkroniga alar runt dammen.

Åtgärder: Försiktig gallring i alen för att få fram vidkroniga alar. Därefter fri utveckling av alen. Spångning av stig genom fuktområde i den sydvästra delen av området.

Skötselområde 12

Beskrivning: Blandlövskog med ek och björk. I sluttningen ner mot vägen dominerar sykomorlönn. Alm förekommer ner mot Primadsdammen. I buskskiktet överväger fläder. Minnessten finns i området.

Mål: Blandlövskog med huvudsakligen ek och björk med en slutenhet på ca 70 %.

LÄNSSTYRELSEN
Malmöhus län
Lars Knutsson
Miljöenheten
040-14 60 39

BESLUT

1994-12-13

BILAGA 1

231-7613/94
1281-225

Åtgärder: Gallring av lövbeståndet där ek och björk gynnas. Sykomorlönnen avvecklas succesivt. Röjning av buskar kring minesstenen. För att upprätthålla målet med området utföres återkommande gallringar och röjningar. Text på minnesstenen underhålles genom Skånes Naturvårdsförbunds försorg.

Skötselområde 13

Beskrivning: Betesmark som till övervägande delen består av ljunghed med spridda träd och buskar.

Mål: Betesmark med spridda träd och buskar.

Åtgärder: Gallring av busksnår så att en glesare prägel skapas. Nystängsel och underhåll av stängsel i området. Årligt bete. Alternativt kan området delas in i fållor.

Skötselområde 14

Beskrivning: Sjelva urbergsknallen Billebjer med platå, nord- och sydsluttning.

På platån påträffas enstaka lövträd och ett välutvecklat buskskikt. Mindre partier utgöres av kalt berg. Området används för rekreation som t ex solbad, picknick och som utsiktsplats. Ganska stort slitage förekommer i denna del av området.

Bergets sydbrant består dels av den kala sprickiga berghällen, dels av ett löst, stenigt jordtäckte med en artrik torrängsvegetation. Nordsluttningen utmärkes av en artfattig hedvegetation.

Mål: Mer eller mindre öppet område med ett fåtal träd och buskar. Buskskiktets täckningsgrad bör inte överstiga 20 %.

Åtgärder: Upprepade röjningar och gallringar så att en 20 %-ig täckningsgrad uppnås i buskskiktet. Upprepad städning av området. Kontroll av slitagekänsliga delar utföres kontinuerligt.

3 DISPOSITION OCH SKÖTSEL AV ANLÄGGNINGAR FÖR ALLMÄNHETEN

3.1 Allmänt

Reservatet skall vara tillgängligt för rekreation och friluftsliv, samtidigt som de biologiska värdena tillvaratas. Endast mindre anordningar krävs för att tillgodose friluftslivets behov.

3.2 Anordningar för det rörliga friluftslivet (karta 3)

3.2.1 Bad

Bad kan ske i stenbrottssjön.

LÄNSSTYRELSEN
Malmöhus län
Lars Knutsson
Miljöenheten
040-14 60 39

BESLUT

1994-12-13

BILAGA 1

231-7613/94
1281-225

3.2.2 Parkering

Tre parkeringsplatser finns anlagt i områdets ytterområden se karta.

3.2.3 Stigar och vägar

Befintliga stigar i reservatet framgår av karta 3. Dessa underhålls vid behov. Över fuktstråk och bäckar spångas stigsystemet. Stängselövergångar anläggs där stigar passerar stängsel. I samband med årlig stängselöversyn skall även övergångarna ses över.

3.2.4 Bord och bänkar

Bord och bänkar iordningställs i anslutning till den större parkeringsplatsen i söder samt vid badplatsen inom skötselområde 7.

3.2.5 Eldplats

Eldplats anordnas i anslutning till badplatsen inom skötselområde 7.

3.2.6 Toalett

Toalett typ sopmaja sätts upp i anslutning till markvägen genom reservatet inom skötselområde 5.

3.2.7 Sopkärl

Sopkärl sätts upp vid p-platser och "badplats".

3.2.8 Allmänna informationsskyltar

Allmänna informationsskyltar framställs enligt svensk standard (SIS 03 15 22) och naturvårdsverkets anvisningar.

4 FINANSIERING AV NATURVÅRDSFÖRVALTNINGEN

Ekonomisk utredning för perioden t o m budgetåret 1998/99 fogas till skötselplanen (bilaga 1) och skall därefter förnyas vart 5:e år.

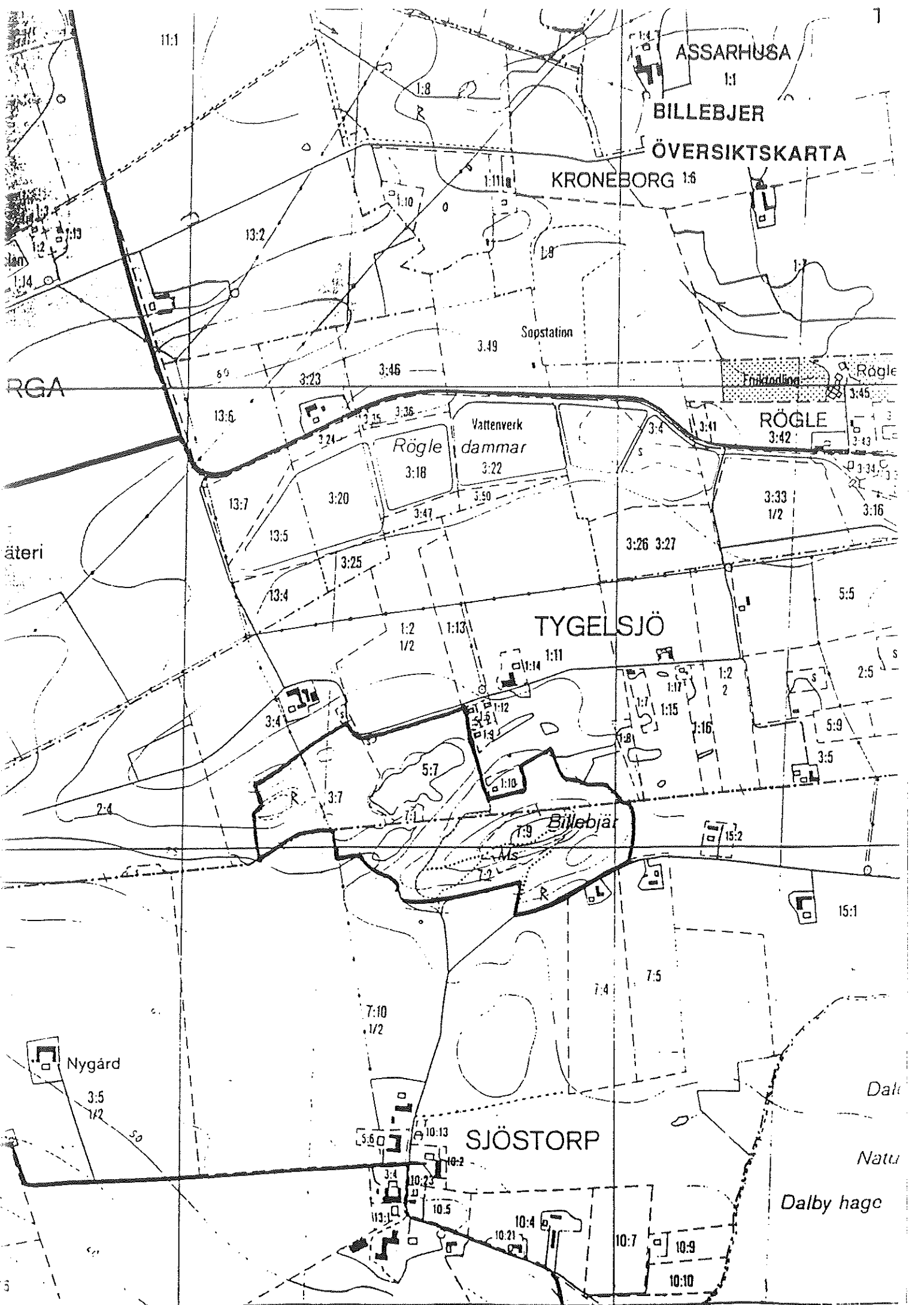
Åtgärder som utförs enligt skötselplan bekostas av staten. För underhåll av samt tömning och tillsyn av toalett och sopkärl ansvarar Lunds kommun.

5 KARTOR

Karta 1. Översiktskarta
Karta 2. Skötselområden
Karta 3. Anordningar för allmänheten m m

BILAGA

Ekonomisk kalkyl t o m budgetåret 1998/99



ASSARHUSA

BILLEBJER

ÖVERSIKTSKARTA

KRONEBORG 1:5

Sopstation

RÖGLE

Rögle dammar

TYGELSJÖ

Billebjär

SJÖSTORP

Dalby hage

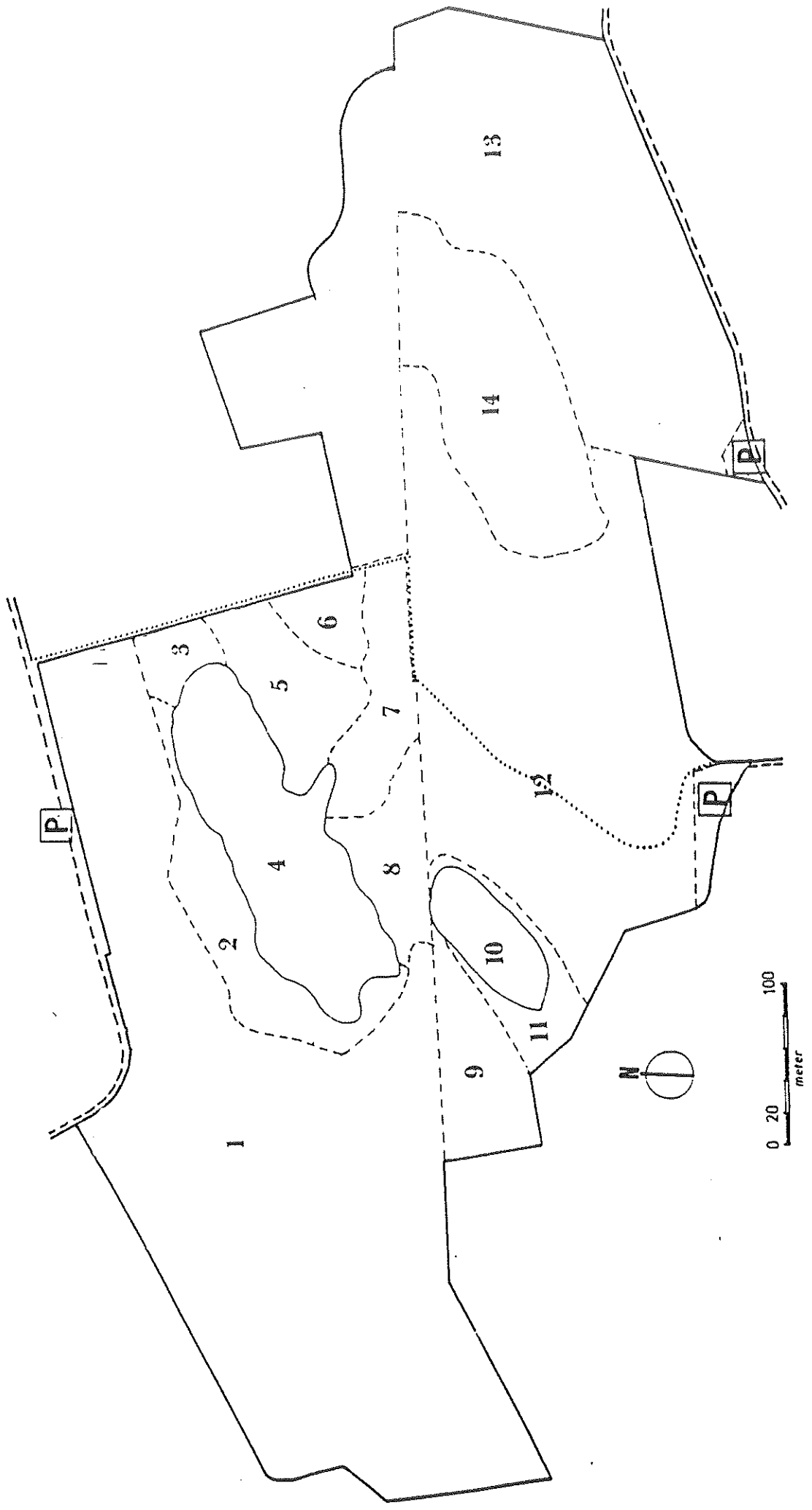
RGÄ

äteri

Nygård

Dal

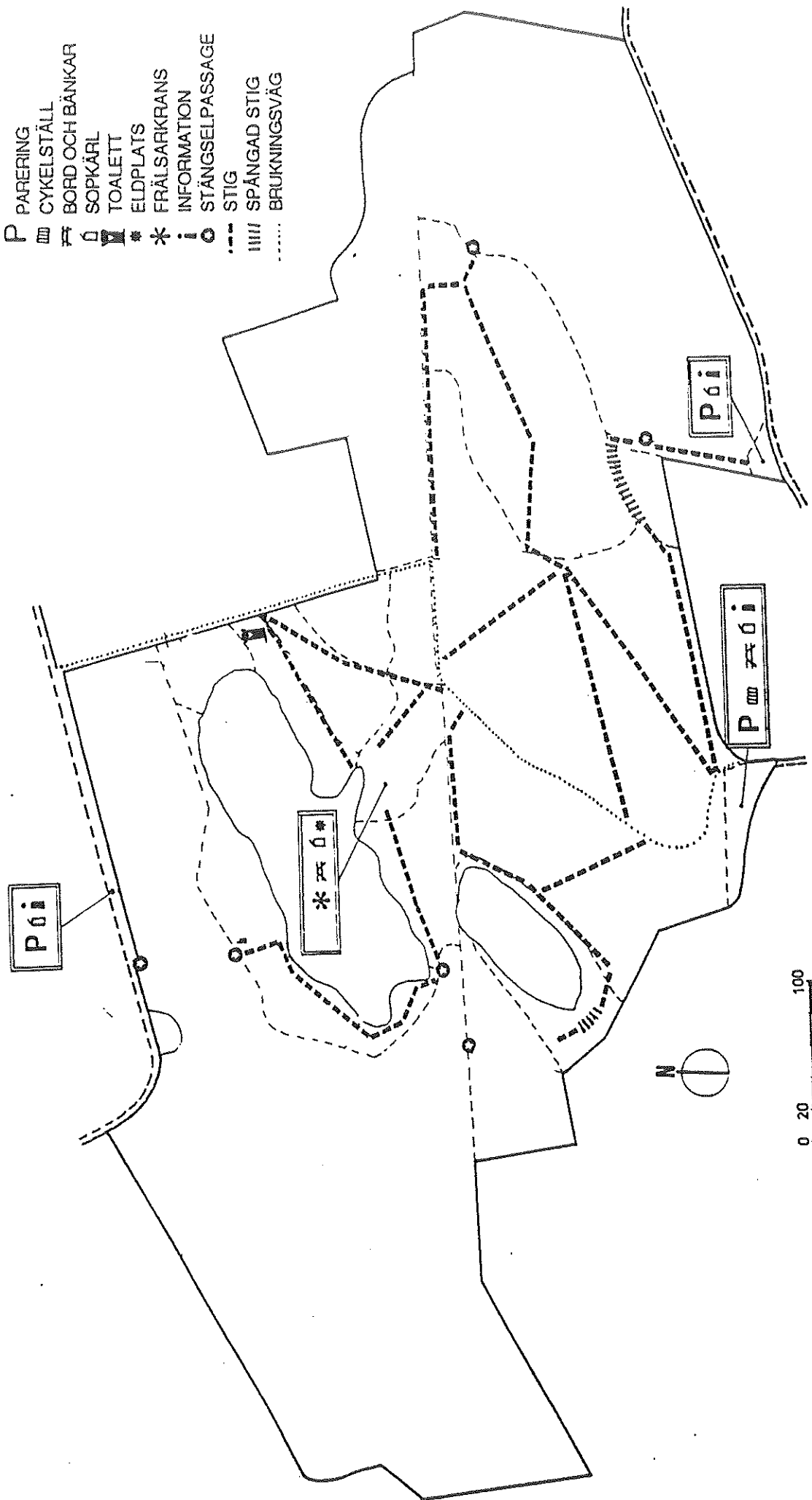
Natu



BILLEBJER

ANLÄGGNINGAR

- P PARERING
- ▣ CYKELSTÄLL
- ☞ BORD OCH BÄNKAR
- ⊖ SOPKÄRL
- ☒ TOALETT
- * ELDPLATS
- * FRÄLSARKRANS
- INFORMATION
- STÅNGSELPASSAGE
- STIG
- |||| SPÅNGAD STIG
- BRUKNINGSVÄG



LÄNSSTYRELSEN
Malmöhus län
Miljöenheten
Lars Knutsson
040 - 14 60 39

1994-12-13

BILAGA
231-7613/94
1281-225

EKONOMISK KALKYL T O M BUDGETÅRET 1998/99

Naturreseptatet Billebjär, Lunds kommun

Kostnader

Investering i nya stängsel	40 000 kr
Utmärkning och information	10 000 kr
Stängseluppsättning antal	ca 150 dv
Röjning och gallring	ca 500 dv

Inkomster

Arrende	500 kr/år
Avverkning skog	16 000 kr

—

HUR MAN ÖVERKLAGAR TILL REGERINGEN

Om Ni vill överklaga länsstyrelsens beslut skall Ni skriva till regeringen, miljö- och naturresursdepartementet.

Överklagandet skall dock skickas till länsstyrelsen i Malmöhus län, 205 15 Malmö.

Av överklagandet skall framgå vilket beslut Ni överklagar (ange diarienummer) och hur Ni vill att beslutet skall ändras. Ni bör också tala om varför Ni anser att beslutet skall ändras.

Skrivelsen skall undertecknas. Uppge även adress och telefonnummer. Om Ni har handlingar eller annat som Ni anser stöder Er uppfattning så bör Ni skicka med detta.

Länsstyrelsen måste ha fått Ert överklagande inom tre veckor från den dag Ni fick del av beslutet. Annars kan överklagandet inte tas upp till prövning.

Behöver Ni veta mer om hur Ni skall göra kan Ni kontakta länsstyrelsen, tel 040 - 14 60 00 (växel).

