

**Planritning 1**  
 Ritningen visar bland annat gräns för vägområde, fastighetsgränser, detaljplaners gränser, markanspråk, biotopskydd

**FÖRKLARINGAR**

- MARKANSPRÅK**
- GRÄNS FÖR VÄGOMRÅDE
  - AVGRÄNSNING MELLAN OLIKA TYPER AV MARKANSPRÅK
  - v** NYTT VÄGOMRÅDE MED VÄGRÄTT
  - T** TILLFÄLLIG NYTTJANDERÄTT GÄLLER UNDER BYGGTIDEN, DOCK LÄNGST TILL OCH MED 6 MÅN EFTER GODKÄND SLUTBESIKNING
  - T1** AVSER YTA FÖR BYGGVÄGAR OCH MASSUPPLAG
  - T2** AVSER ETABLERINGSYTA
  - T3** AVSER ÅTERSTÄLLNING EFTER SCHAKT- OCH Fyllnadsarbeten
  - T4** AVSER BYGGVÄG, ÖPPEN FÖR ALLMÄN TRAFIK

VERKSAMHETER/ÅTGÄRDER SOM UNDTAS FRÅN FÖRBUD ENLIGT MILJÖBALKEN GÄLLER I HELA PLANEN

BIOTOPSKYDD INOM VÄGOMRÅDE FÖRBUDEN SOM AVSER VERKSAMHET ELLER ÅTGÄRD INOM GENERELLT BIOTOPSKYDDSOmrÅDE (7-11 ANDRA STYCKET, MB) GÄLLER INTE BYGGANDE AV ALLMÄN VÄG.

SKYLDIGHETEN ATT GÖRA ANMÄLAN FÖR SAMRÅD ENLIGT 12:6 MB GÄLLER INTE FÖR DE VERKSAMHETER OCH ÅTGÄRDER SOM BEHOVS FÖR ATT BYGGA VÄGEN OCH SOM FASTSTÄLLS OCH INGÅR I VÄGOMRÅDE FÖR ALLMÄN VÄGMARK ELLER OMRÅDE FÖR TILLFÄLLIG NYTTJANDERÄTT.

**ÖVRIGA BETECKNINGAR PÅ PLANKARTAN**

- FASTIGHETSGRÄNS
- TRAKTGRÄNS
- DETALJPLANGRÄNS (UTFARTSFÖRBUD)
- NY GC-VÄG, RÄKNAD LINJE MED LÄNGDMÄTNING OCH HÖJD
- ILLUSTRATIONSLINJE
- NY STÖDMUR
- NYTT KANTSTÖD
- NYTT GCM-STÖD
- NYA SLÄNTER OCH DIKEN

- DBK NY DAGVATTENBRUNN MED KUPLOBETÄCKNING
- DB NY DAGVATTENBRUNN MED GALLERBETÄCKNING
- NB NY NEDSTIGNINGSBRUNN
- NB2 NY REGULATORBRUNN
- NY SAMT ÅTGÄRD PÅ BEFINTLIG BELYSNING

- BEFINTLIGT STAKET / PLANK
- BEFINTLIG MUR
- BEFINTLIG HÄCK / VEGETATION
- FASTIGHETSBEDECKNING
- TRAKTSNAMN
- BEFINTLIGT TRÄD
- BEFINTLIG BELYSNING
- BEFINTLIG BREVFLÅDA
- BEFINTLIG STOLPE MED VÄGMÄRKE
- BEFINTLIGA BRUNNAR/VENTILER/TRUMMOR

**VALLKÄRRATORN**

4:2 FASTIGHETSBEDECKNING

**KARTDEKLARATION**

INMÄTNINGAR UTFÖRDA AV ATKINS 2020

**KOORDINATSYSTEM**

PLAN: SWEREF 99 13 30  
 HÖJD: RH 2000

Horisontal skala 1 : 1000

FÖR GRANSKNING 2021-10-12

BET	ANT	ÄNDRINGEN AVSER	DATUM	SIGN

**VÄGPLAN**  
**GRANSKNINGSHANDLING**

**LUNDS KOMMUN**

**ATKINS**  
 Member of the SNC-Lavalin Group

Atkins Sverige AB  
 LILLA NYGATAN 7  
 211 38 MÄLMÖ  
 Tel: 040-650 12 50  
 www.atkins.se

UPPDRAG NR	RITAD / KONSTRUERAD AV	HANDLÄGGARE
2013727	P HANSSON	P HANSSON
DATUM	ANSVARIG	GRANSKAD AV
2021-10-28	J KIND	R WINSTEDT

**GC-VÄG UTMED SVENSHÖGSVÄGEN**  
**VÄG 936, LUNDS KOMMUN**

PLANKARTA 0/000 - 1/150

FORMAT	SKALA	RITNINGSNAMN	REV
A1	1:1000	1 01 T 02 01	

Sökwebb: 2013727\_Svenshögsvägen GC-bana\_Q05\_Arbeitematerial\_Q3\_CAD - Väg och Trafik \Ritdata\1010201.DWG  
 Plottad: 2021-10-06 14:40:00  
 Plottad: Inneson, Pierre



## FÖRKLARINGAR

### MARKANSPRÅK

- GRÄNS FÖR VÄGOMRÅDE
- AVGRÄNSNING MELLAN OLIKA TYPER AV MARKANSPRÅK
- V** NYTT VÄGOMRÅDE MED VÄGRÄTT
- T** TILLFÄLLIG NYTTJÄNDERÄTT GÄLLER UNDER BYGGTIDEN, DOCK LÄNGST TILL OCH MED 6 MÅN EFTER GODKÄND SLUTBESIKTNING AVSER YTA FÖR BYGGVÄGAR OCH MASSUPPLAG
- T1** AVSER ETABLERINGSYTA
- T2** AVSER ÅTERSTÄLLNING EFTER SCHAKT- OCH FYLLENINGSARBETEN
- T3** AVSER BYGGVÄG, ÖPPEN FÖR ALLMÄN TRAFIK
- T4** AVSER BYGGVÄG, ÖPPEN FÖR ALLMÄN TRAFIK

VERKSAMHETER/ÅTGÄRDER SOM UNDTAS FRÅN FÖRBUD ENLIGT MILJÖBALKEN GÄLLER I HELA PLANEN

- BIOTOPSKYDD INOM VÄGOMRÅDE. FÖRBUDEN SOM AVSER VERKSAMHET ELLER ÅTGÄRD INOM GENERELLT BIOTOPSKYDDSOMRÅDE (7-11 ANDRA STYCKET, MB) GÄLLER INTE BYGGANDE AV ALLMÄN VÄG.

SKYLDIGHETEN ATT GÖRA ANMÄLAN FÖR SAMRÅD ENLIGT 12-6 MB GÄLLER INTE FÖR DE VERKSAMHETER OCH ÅTGÄRDER SOM BEHOVS FÖR ATT BYGGA VÄGEN OCH SOM FASTSTÄLLS OCH INGÅR I VÄGOMRÅDE FÖR ALLMÄN VÄGMARK ELLER OMRADE FÖR TILLFÄLLIG NYTTJÄNDERÄTT.

### ÖVRIGA BETECKNINGAR PÅ PLANKARTAN

- FASTIGHETSGRÄNS
- TRAKTGRÄNS
- DETALJPLANEGRÄNS (UTFARTSFÖRBUD)
- NY GC-VÄG RÄKNAD LINJE MED LÄNGDMÄTNING OCH HÖJD
- ILLUSTRATIONSLINJE
- NY STÖDMUR
- NYTT KANTSTÖD
- NYTT GCM-STÖD
- NYA SLÄNTER OCH DIKEN

- DBK NY DAGVATTENBRUNN MED KUPOLBETÄCKNING
- DB NY DAGVATTENBRUNN MED GALLERBETÄCKNING

- NB NY NEDSTIGNINGSBRUNN
- NB2 NY REGULÄTORBRUNN
- c NY TRUMMA

- NY SAMT ÅTGÄRD PÅ BEFINTLIG BELYSNING
- BEFINTLIGT STAKET / PLANK
- BEFINTLIG MUR
- BEFINTLIG HÄCK / VEGETATION

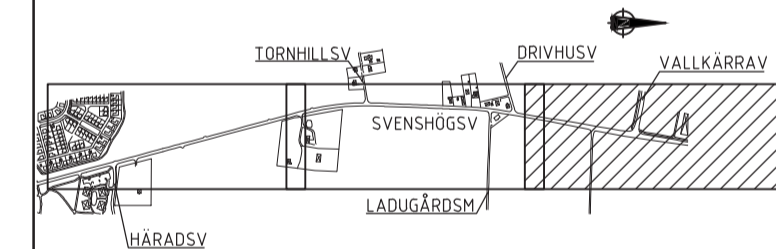
- 4: 2 FASTIGHETSBEDECKNING
- TRAKTSNAMN

- VALLKÄRRATORN TRAKTSNAMN
- BEFINTLIGT TRÄD
- BEFINTLIG BREVÅDA
- BEFINTLIG BELYSNING
- BEFINTLIG STOLPE MED VÄGMÄRKE
- BEFINTLIGA BRUNNAR/VENTILER/TRUMMOR

- BEFINTLIGT TRÄD
- BEFINTLIG BREVÅDA
- BEFINTLIG BELYSNING
- BEFINTLIG STOLPE MED VÄGMÄRKE
- BEFINTLIGA BRUNNAR/VENTILER/TRUMMOR


### KARTDEKLARATION

INMÄTNINGAR UTFÖRDA AV ATKINS 2020



### KOORDINATSYSTEM

PLAN: SWEREF 99 13 30  
HÖJD: RH 2000



FÖR GRANSKNING 2021-10-12

BET	ANT	ÄNDRINGEN AVSER	DATUM	SIGN

## VÄGPLAN GRANSKNINGSHANDLING



**ATKINS**  
Member of the SNC-Lavalin Group

Atkins Sverige AB  
LILLA NYGATAN 7  
211 38 MALMÖ  
Tel: 040-650 12 50  
www.atkins.se

UPPDRAG NR	RITAD / KONSTRUERAD AV	HANDLÄGGARE
2013727	P HANSSON	P HANSSON
DATUM	ANSVARIG	GRANSKAD AV
2021-10-28	J KIND	R WINSTEDT

GC-VÄG UTMED SVENSHÖGSVÄGEN  
VÄG 936, LUNDS KOMMUN

PLANKARTA	SKALA	RTINGSNUMMER	REV
A1	1:1000	1 01 T 02 02	

## Planritning 2

Ritningen visar bland annat gräns för vägområde, fastighetsgränser, detaljplaners gränser, markanspråk, biotopskydd

### Planritning 3

Ritningen visar bland annat gräns för vägområde, fastighetsgränser, detaljplaners gränser, markanspråk, biotopskydd



#### FÖRKLARINGAR

- FASTIGHETSGRÄNS
- TRAKTGRÄNS
- DETALJPLANEGRÄNS (UTFARTSFÖRBUD)
- NY GC-VÄG. RÄKNAD LINJE MED LÄNGDMÄTNING OCH HÖJD
- ILLUSTRATIONS LINJE
- NY STÖDMUR
- NYTT KANTSTÖD
- NYTT GCM-STÖD
- NYA SLÄNTER OCH DIKEN
- ILLUSTRATION RIDSTIG, INGÅR EJ I VÄGPLAN
- DBK NY DAGVATTENBRUNN MED KUPLOBETÄCKNING
- DB NY DAGVATTENBRUNN MED GALLERBETÄCKNING
- NB NY NEDSTIGNINGSBRUNN
- NB2 NY REGULÄTORBRUNN
- NY TRUMMA
- REDOVIDISAD VG ÄR UNGEFÄRLIG
- NY SAMT ÅTGÄRD PÅ BEFINTLIG BELYSNING
- GC-VÄG
- VÄG
- VEGETATIONS SYTA (SLÄNT/DIKE)
- ÅKERINFART
- SEKTIONS MARKERING
- ILLUSTRATION NYTT TRÄD I ALLÉ, ERSÄTTNING FÖR TRÄD SOM UTGÅR
- BEFINTLIGT STAKET / PLANK
- BEFINTLIG MUR
- BEFINTLIG HÄCK / VEGETATION
- FASTIGHETS BETECKNING
- 4:2 TRAKTSNÄMM
- BEFINTLIGT TRÄD
- BEFINTLIG BELYSNING
- BEFINTLIG BREV LÅDA
- BEFINTLIG STOLPE MED VÄGMÄRKE
- BEFINTLIGA BRUNNAR/VENTILER/TRUMMOR

#### KARTDEKLARATION

INMÄTNINGAR UTFÖRDA AV ATKINS 2020

#### KOORDINATSYSTEM

PLAN: SWEREF 99 13 30  
HÖJD: RH 2000

Horisontal skala 1 : 1000

FÖR GRANSKNING 2021-10-12

BET	ANT	ÄNDRINGEN AVSER	DATUM	SIGN

### VÄGPLAN

#### GRANSKNINGSHANDLING

### ATKINS

Member of the SNC-Lavalin Group

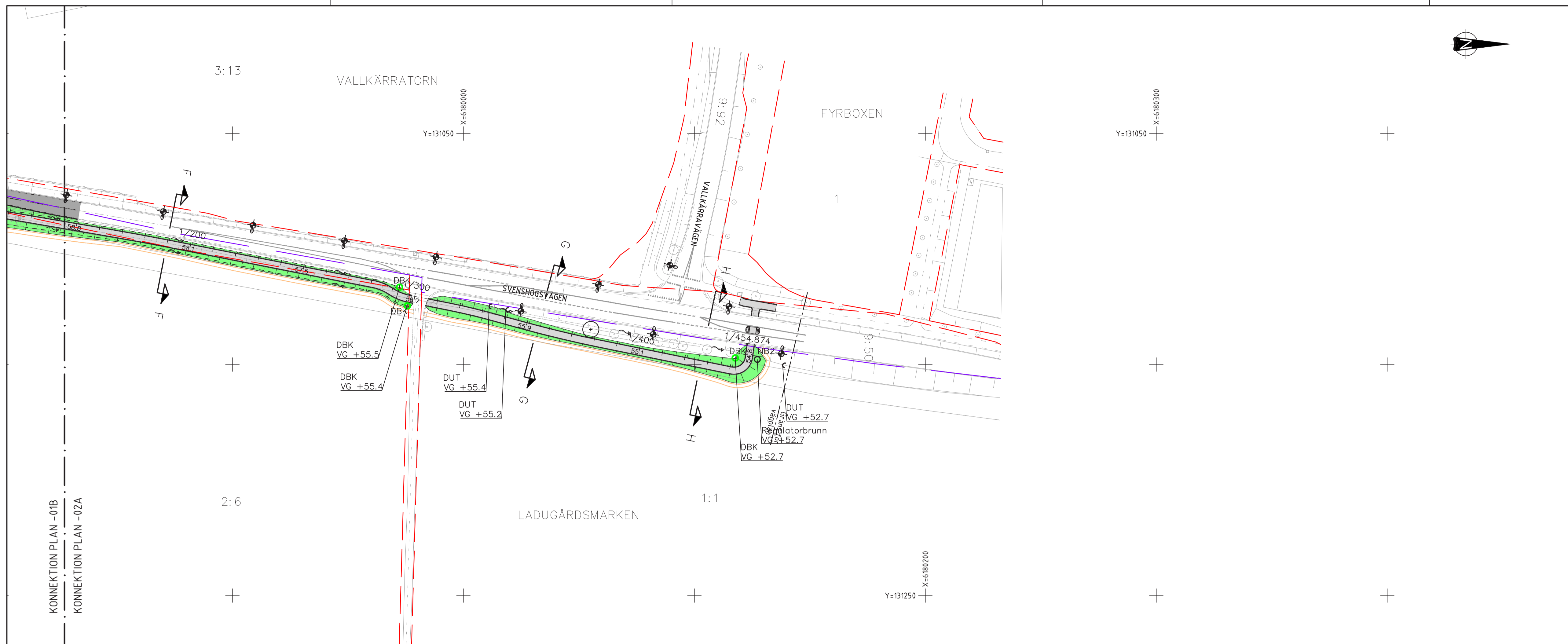
Atkins Sverige AB  
LILLA NYGATAN 7  
211 38 MALMÖ  
Tel: 040-650 12 50  
www.atkins.se

UPPDRAG NR	RITAD / KONSTRUERAD AV	HANDLÄGGARE
2013727	P HANSSON	P HANSSON
DATUM	ANSVARIG	GRANSKAD AV
2021-10-28	J KIND	R WINSTEDT

GC-VÄG UTMED SVENSHÖGSVÄGEN  
VÄG 936, LUNDS KOMMUN

ILLUSTRATIONSPLAN	SKALA	RITNINGSNÄMNET	REV
A1	1:1000	1 01 T 05 01	

S:\sk\2021\20210327\_Svenshögsvägen GC-bana\05\_Arbeitsmaterial\03\_CAD\1 - Väg och Trafik\Filiter\10102001.DWG  
Plottad: 2021-10-06 14:54:55  
Plottad: Jönsson, Pierre



- ### FÖRKLARINGAR
- FASTIGHETSGRÄNS
  - TRAKTGRÄNS
  - DETALJPLANEGRÄNS (UTFARTSFÖRBUD)
  - NY GC-VÄG RÄKNAD LINJE MED LÅNGMÄTNING OCH HÖJD
  - ILLUSTRATIONS LINJE
  - NY STÖDMUR
  - NYTT KANTSTÖD
  - NYTT GCM-STÖD
  - NYA SLÄNTER OCH DIKEN
  - ILLUSTRATION RIDSTIG, INGÅR EJ I VÄGPLAN.
  - DBK NY DAGVATTENBRUNN MED KUPOLBETÄCKNING
  - DB NY DAGVATTENBRUNN MED GALLERBETÄCKNING
  - NB NY NEDSTIGNINGSBRUNN
  - NB2 NY REGULATORBRUNN
  - NY TRUMMA
  - REDDOVISAD VG ÄR UNGEFÄRLIG
  - NY SAMT ÅTGÅRD PÅ BEFINTLIG BELYSNING
  - GC-VÄG
  - VÄG
  - VEGETATIONSyta (SLÄNT/DIKE)
  - ÅKERINFART
  - A SEKTIONSMARKERING
  - ILLUSTRATION NYTT TRÄD I ALLÉ, ERSÄTTNING FÖR TRÄD SOM UTGÅR.
  - BEFINTLIGT STAKET / PLANK
  - BEFINTLIG MUR
  - BEFINTLIG HÄCK / VEGETATION
  - 4:2 FASTIGHETSBEDECKNING
  - VALLKÄRRATORN TRAKTSNAMN
  - BEFINTLIGT TRÄD
  - BEFINTLIG BELYSNING
  - BEFINTLIG BREVLÄDA
  - BEFINTLIG STOLPE MED VÄGMÄRKE
  - BEFINTLIGA BRUNNAR/VENTILER/TRUMMOR

## Planritning 4

Ritningen visar bland annat gräns för vägområde, fastighetsgränser, detaljplaners gränser, markanspråk, biotopskydd

### KARTDEKLARATION

INMÄTNINGAR UTFÖRDA AV ATKINS 2020

### KOORDINATSYSTEM

PLAN: SWEREF 99 13 30  
HÖJD: RH 2000

Horisontal skala 1 : 1000

**FÖR GRANSKNING 2021-10-12**

BET	ANT	ÄNDRINGEN AVSER	DATUM	SIGN
<b>VÄGPLAN</b>				
<b>GRANSKNINGSHANDLING</b>				
UPPDRAG NR 2013727		RITAD / KONSTRUERAD AV P HANSSON		HANDLÄGGARE P HANSSON
DATUM 2021-10-28		ANSVARIG J KIND		GRANSKAD AV R WINSTEDT
<b>GC-VÄG UTMED SVENSHÖGSVÄGEN VÄG 936, LUNDS KOMMUN</b>				
ILLUSTRATIONSPLAN 1/150 - 1/455				
FORMAT A1	SKALA 1:1000	RITNINGSNUMMER 1 01 T 05 02	REV	

G:\bana\05 Arbetsmaterial\03 CAD\1 - Väg och Trafik\ritdel\1\01T0502.DWG  
 Skapad: 2021-10-28 12:26  
 Ritad: P HANSSON  
 Plottad: P HANSSON, P HANSSON