

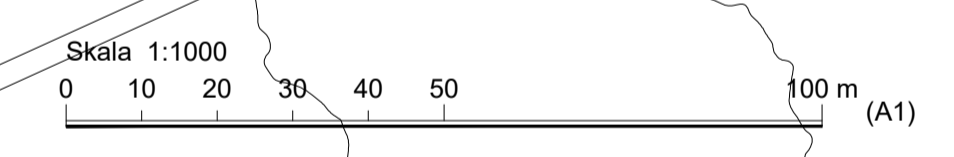
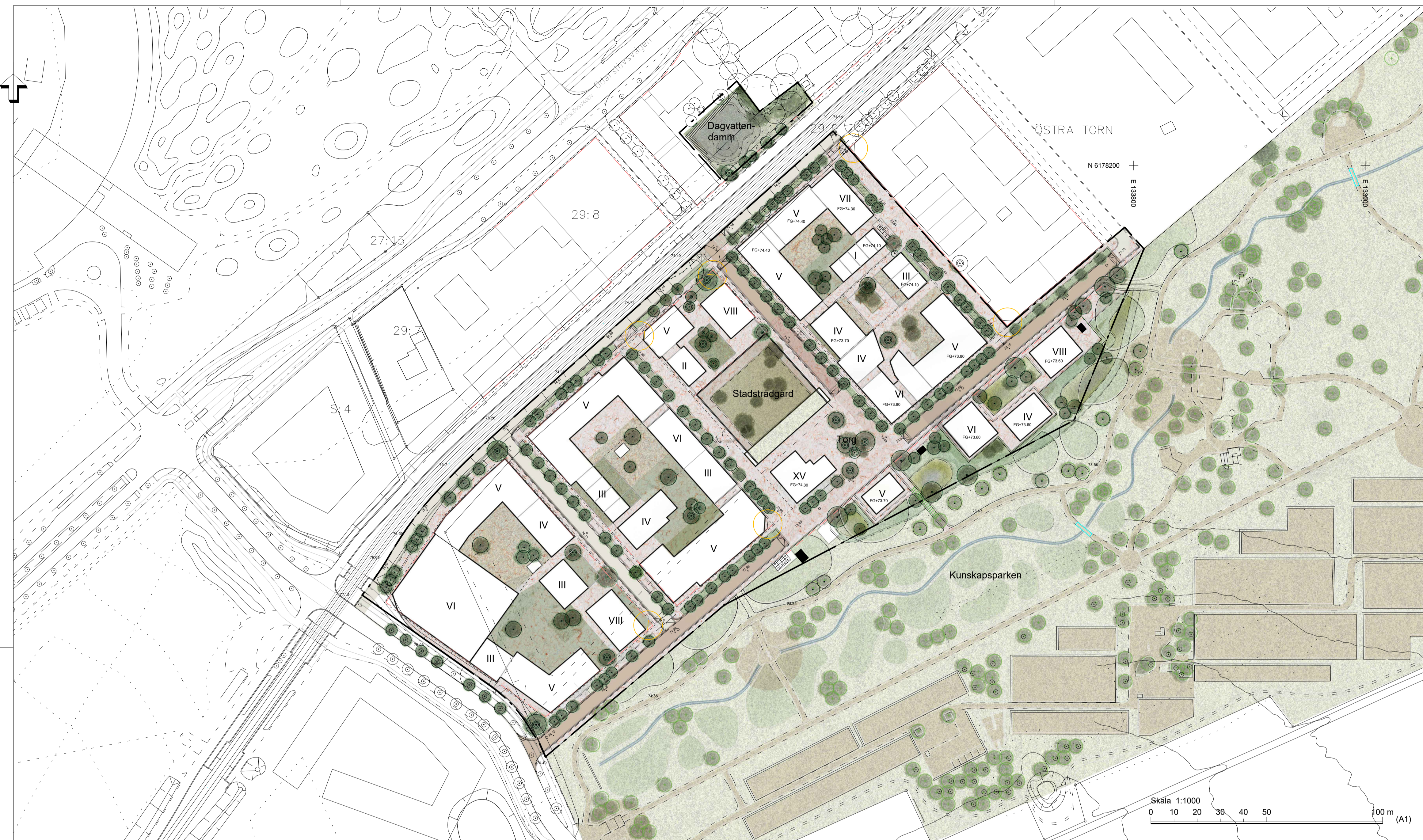
GRUNDKARTAN UPPRÄTTAD 2023-11-23

Jonas Andréasson  
Stadsingenjör

Fastighetsredovisningen aktuell 2023-11-23  
Koordinatsystem: Sweref 99 13 30  
Höjdsystem: RH 2000

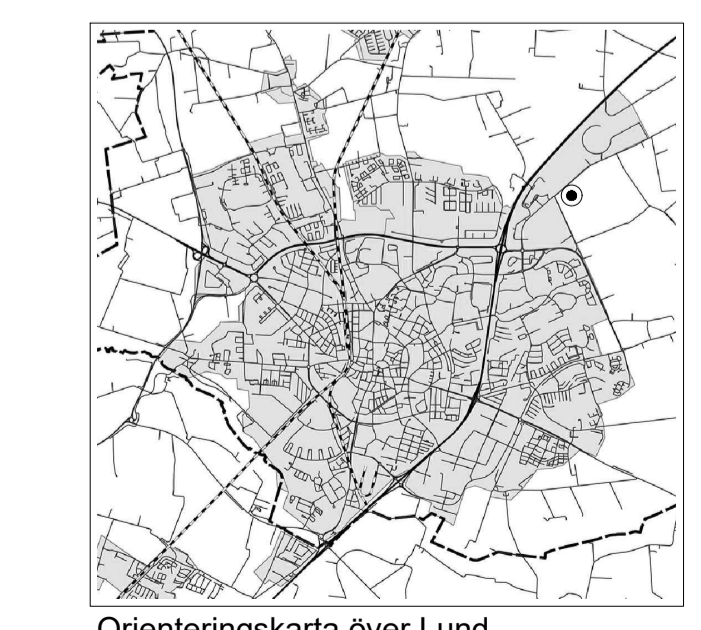
GRUNDKARTEBETECKNINGAR

- områdesgräns
- kvartersgräns
- fastighetsgräns med gränspunkt
- STORA RÅBY trakt namn med registernummer för fastighet
- BRÄNNAN kvartersnamn med registernummer för fastighet
- (20) registernummer på tomt
- traktgräns
- traktgräns
- ga:3 registrerad gemensamhetsanläggning
- s:1 registrerad samfällighet
- serv. servitut
- samma fastighet på ömse sidor om linjen
- byggnad karterad efter huslivet
- byggnad karterad efter takkanten
- skärmtak resp trappa
- transformatorbyggnad
- stödmur
- häck resp mur
- staket med grind
- väg, gångväg
- järnvägsspår
- kantsten med rännstensbrunn
- slänt
- belysningsstolpe resp brunn
- träd
- rutnätspunkt
- teleledning i mark (ung läge) tillika ledningsrätt
- höjdkurvor
- 43.7 avvågad höjd



TECKENFÖRKLARING

- V Antal våningar
- FG+73.70 Höjd på färdigt golv
- 73.85 Nya markhöjder
- 76.8 Befintliga markhöjder
- Planområdesgräns
- ◆ Nätstation



Detaljplan för  
**Östra Torn 29:8 med flera  
i Lund (Råängen etapp 1)**

**LUNDS KOMMUN**

STANDARDFÖRFARANDE	Genomförandetiden går ut	<input checked="" type="checkbox"/> SAMRÅD
2023-12-07		<input type="checkbox"/> GRANSKNING
		<input type="checkbox"/> ANTAGANDE
Maria Milton planchef	Henrik Nilsson planarkitekt/ritad av	Antagen av
Stadsbyggnadskontoret, Lunds kommun		Laga kraft
		PÅ 13/2022